

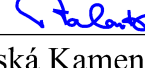


SEZNAM DOTČENÝCH POZEMKŮ - přístup var. 1							SEZNAM DOTČENÝCH POZEMKŮ - přístup var. 2						
Pozemek číslo	Vlastník/Správce	Druh pozemku	Způsob využití	Způsob ochrany nemovitosti	Omezení vlastnického práva	délka přístupové trasy [m]	Pozemek číslo	Vlastník/Správce	Druh pozemku	Způsob využití	Způsob ochrany nemovitosti	Omezení vlastnického práva	délka přístupové trasy [m]
k.ú. Česká Kamenice (621 285)							k.ú. Česká Kamenice (621 285)						
2590	Město Česká Kamenice; Náměstí Míru 219, 407 21 Česká Kamenice	ostatní plocha	ostatní komunikace	RChÚ	x	77	2590	Město Česká Kamenice; Náměstí Míru 219, 407 21 Česká Kamenice	ostatní plocha	ostatní komunikace	RChÚ	x	77
2589	Město Česká Kamenice; Náměstí Míru 219, 407 21 Česká Kamenice	ostatní plocha	ostatní komunikace	RChÚ	x	208	2589	Město Česká Kamenice; Náměstí Míru 219, 407 21 Česká Kamenice	ostatní plocha	ostatní komunikace	RChÚ	x	122
1725/1	Město Česká Kamenice; Náměstí Míru 219, 407 21 Česká Kamenice	trvalý travní porost	-	ZPF, RChÚ	x	3	1705	Město Česká Kamenice; Náměstí Míru 219, 407 21 Česká Kamenice	trvalý travní porost	-	ZPF, RChÚ	x	39
1726/7	Město Česká Kamenice; Náměstí Míru 219, 407 21 Česká Kamenice	ostatní plocha	ostatní komunikace	RChÚ	x	17	1699	Město Česká Kamenice; Náměstí Míru 219, 407 21 Česká Kamenice	trvalý travní porost	-	ZPF, RChÚ	x	34
2485/3	Město Česká Kamenice; Náměstí Míru 219, 407 21 Česká Kamenice	ostatní plocha	ostatní komunikace	RChÚ	x	133	1685/1	Město Česká Kamenice; Náměstí Míru 219, 407 21 Česká Kamenice	trvalý travní porost	-	ZPF, RChÚ	x	15
2485/1	Město Česká Kamenice; Náměstí Míru 219, 407 21 Česká Kamenice	ostatní plocha	ostatní komunikace	pam. zóna - budova, pozemek v pam. Zóně, RChÚ	x	64	1684/2	Město Česká Kamenice; Náměstí Míru 219, 407 21 Česká Kamenice	ostatní plocha	ostatní komunikace	RChÚ	x	69
2485/7	Město Česká Kamenice; Náměstí Míru 219, 407 21 Česká Kamenice	ostatní plocha	ostatní komunikace	pam. zóna - budova, pozemek v pam. Zóně, RChÚ	x	16	1685/6	Město Česká Kamenice; Náměstí Míru 219, 407 21 Česká Kamenice	trvalý travní porost	-	ZPF, RChÚ	x	4
2485/10	Město Česká Kamenice; Náměstí Míru 219, 407 21 Česká Kamenice	ostatní plocha	ostatní komunikace	pam. zóna - budova, pozemek v pam. Zóně, RChÚ	x	37	1684/1	Město Česká Kamenice; Náměstí Míru 219, 407 21 Česká Kamenice	ostatní plocha	neplodná půda	RChÚ	x	32
2485/11	Město Česká Kamenice; Náměstí Míru 219, 407 21 Česká Kamenice	ostatní plocha	ostatní komunikace	pam. zóna - budova, pozemek v pam. Zóně, RChÚ	x	27	2585/2	Město Česká Kamenice; Náměstí Míru 219, 407 21 Česká Kamenice	ostatní plocha	ostatní komunikace	RChÚ	x	235
2485/9	Město Česká Kamenice; Náměstí Míru 219, 407 21 Česká Kamenice	ostatní plocha	ostatní komunikace	pam. zóna - budova, pozemek v pam. Zóně, RChÚ	x	9	1812/2	Město Česká Kamenice; Náměstí Míru 219, 407 21 Česká Kamenice	ostatní plocha	ostatní komunikace	RChÚ	x	140
2581/2	Město Česká Kamenice; Náměstí Míru 219, 407 21 Česká Kamenice	ostatní plocha	ostatní komunikace	pam. zóna - budova, pozemek v pam. Zóně, RChÚ	x	111	2581/3	Město Česká Kamenice; Náměstí Míru 219, 407 21 Česká Kamenice	ostatní plocha	ostatní komunikace	RChÚ	x	2
2581/1	Správa a údržba silnic Ústeckého kraje, příspěvková organizace, Ruská 260/13, Pozorňka, 41703 Dubí	ostatní plocha	silnice	RChÚ	x	6	2581/1	Správa a údržba silnic Ústeckého kraje, příspěvková organizace, Ruská 260/13, Pozorňka, 41703 Dubí	ostatní plocha	silnice	RChÚ	x	6
1826/3	Správa a údržba silnic Ústeckého kraje, příspěvková organizace, Ruská 260/13, Pozorňka, 41703 Dubí	ostatní plocha	ostatní komunikace	pam. zóna - budova, pozemek v pam. Zóně, RChÚ	x	45	1826/3	Správa a údržba silnic Ústeckého kraje, příspěvková organizace, Ruská 260/13, Pozorňka, 41703 Dubí	ostatní plocha	ostatní komunikace	pam. zóna - budova, pozemek v pam. Zóně, RChÚ	x	45

SOUŘADNICOVÝ SYSTÉM: S-JTSK
VÝŠKOVÝ SYSTÉM: B.p.v.
OBEČ: ČESKÁ KAMENICE (662 394)
KATASTRÁLNÍ ÚZEMÍ: ČESKÁ KAMENICE (621 285)
OKRES: DEČIN

Odpov. proj.: Ing. Martin David		  
Vypracoval: Jindřich Charvát		
Kontroloval: Ing. Martin Valenta		
Kraj: Ústecký	Misto: Česká Kamenice	
Objednatel: Město Česká Kamenice		
Akce: Česká Kamenice, malá vodní nádrž nad Koupalištěm - obnovení retenční schopnosti		
Objekt: .		
Výkres: Speciální situační výkres - dopravní trasy		
DOKUMENTACI LZE UŽÍVAT POUZE VE SMYSLU PŘÍSLUŠNÉ SMLOUVY O DÍLO. KOPIJOVÁNÍ A ROZŠÍŘOVÁNÍ POUZE PO PŘEDCHOZÍM SOUHLASU AZ CONSULT, spol. s r.o.		

Zn. souboru: ...		
Stupeň: DSP	Formát: 3 × A4	Č. paré :
Č. zak.: 20/406	Datum: XII. 2021	
Měřítko: 1: 2000	Č. přílohy: C.4	

AZ CONSULT, spol. s r.o.

Číslo zakázky.....20/406

Výrobek uvolněn k použití

Datum.....XII. 2021